

## نعلين من القرى التسعة - قضاء رام الله



### نعلين: من القرى التسعة - قضاء رام الله - (قرية حالية)

احتلت بتاريخ 05-06-1967 - ( 21356 يوم )

تشارك

معلومات عامة عن نعلين: من القرى التسعة - قضاء رام الله

For development purposes only

For development purposes only

معلومات عامة عن نعلين: من القرى التسعة

- الموقع والمساحة
- سبب التسمية
- العمران
- الآثار
- المسكنات
- عائلات القرية وعائلاتها
- الاستيطان في القرية
- الثروة الزراعية
- تفاصيل أخرى

نقلًا عن الموقع الإلكتروني: موسوعة القرى الفلسطينية

<https://old.palqura.com/village/1001/%D9%86%D8%B9%D9%84%D9%8A%D9%86-%D9%85%D9%86-%D8%A7%D9%84%D9%82%D8%B1%D9%89-%D8%A7%D9%84%D8%AA%D8%B3%D8%B9%D8%A9>

## الفهرس

3	معلومات عامة عن نعلين
3	الموقع:
3	المساحة والحدود:
3	التسمية:
4	العمران:
4	الأثار
4	رائحة التاريخ في شوارع نعلين
5	مقام "وعر القبة" القديم
5	نبعة وادي العين
6	معصرة الزيت القديمة
6	السكان
7	الحمائل والأسر
7	الاستيطان في القرية
7	الثروة الزراعية
7	تفاصيل أخرى
7	المباني والمرافق الخدمية
8	التاريخ النضالي والفدائيون
8	نعلين منارة للبطولة ومثال للصمود في وجه الغطرسة الصهيونية الهشة:-
8	نبذة تاريخية وجغرافية:-
8	عين الاحتلال على نعلين:-
8	بلدة نعلين مكب للنفايات الصهيونية:-
8	أهالي البلدة الصامدين يدافعون عن بلدتهم
9	قتل الطفل زنون
9	محاولة إعدام أسير في نعلين
9	المطالبة بفضح حقد الاحتلال ووحشيته
9	تاريخ القرية
9	نعلين في القرن السادس عشر الميلادي
10	ناحية نعلين
10	كرسي مشيخة بني حارث القبلية
10	مقتطفات من تاريخ نعلين القديم
10	أشعار قيلت في القرية
10	المراجع
10	الصور
11	الفيديوهات

11	الملاحق.....
11	نعلين.. ستبقى شارة تزيّن جبين فلسطين.....
15	حكايات وصور... نعلين.....
17	نعلين إحدى مدن محافظة رام الله والبيرة.....
20	الاحتلال يفجر منزل الشهيد المعتر بالله الخواجا ببلدة نعلين.....
20	إصابة طفلين برصاص الاحتلال واعتقال ثالث في نعلين.....
21	استشهاد الفتى حسن الشاعر قرب نعلين غرب رام الله.....
21	مستوطنون يقتلعون أشغال زيتون في نعلين غرب رام الله.....
21	الاحتلال يشن حملة اعتقالات ويواصل اقتحام بلدة نعلين.....

### معلومات عامة عن نعلين

نعلين: من القرى التسعة - قضاء رام الله

تقع على بعد 35 كم من مدينة رام الله إلى الشمال الغربي منها يصل إليها طريق رئيسي يحيط بها أشجار الزيتون حيث يزيد عدد الأشجار المزروعة عن 20 ألف شجرة . كانت قرية نعلين قبل عام 1948م ضمن قضاء الرملة وأصبحت مع قضاء رام الله بعد ذلك، ترتفع القرية عن سطح البحر 260م، يدير شؤون القرية الإدارية مجلس قروي وتبلغ مساحة



المخطط العمراني للقرية حوالي 810 دونمات، الطريق الذي يربط قرية نعلين بقرية بيت عور التحنا ضيق لا يتسع لأكثر من سيارة. القرى التسعة: وهي قرى الخط الغربي التسعة، لقرى التسعة تقع إلى الشرق من مدينتي اللد والرملة، وإلى الغرب من مدينة رام الله، فقد كانت هذه القرى لقرون عديدة تتبع قضاء اللد والرملة، وعانت من إهمال شديد بعد النكبة، وهذه القرى هي بلعين، خربثا بني حارث، نعلين، دير قديس، المديه، قيبا، شقبا، بدرس، وشبتين.

### الموقع:

(نعلين) هي إحدى مدن محافظة رام الله والبيرة والواقعة في أقصى الغرب وتبعد حوالي (22) كيلومتراً من مركز المحافظة وهي على ارتفاع حوالي (250) متراً عن سطح البحر وتقع على تل في إحدى السفوح الغربية من سلسلة مرتفعات محافظة رام الله والبيرة.

### المساحة والحدود:

كانت نعلين قبل النكبة 1948م لها أراض مساحتها (15875) دونماً ولأهالي القرية عدد من الخرب داخل الأراضي المحتلة 1948م ولا يملك اليهود فيها أي شبر ويحدها من الشمال قسم صغير من أراضي قرية شقبة ومن الشمال أيضاً قرية قبية ومن الغرب والشمال قرية بدرس ومن الغرب والغرب الجنوبي قرية المديه ومن الجنوب قرية شلثا ومن أقصى الجنوب الشرقي قسم صغير من أراضي نعلين ومن الشرق قرية دير قديس ثم قرية شبتين في أقصى الشرق الشمالي.

### التسمية :

(نعلين) بكسر أوله وسكون ثانيه وكسر ثالثه هو الاسم الموروث عن الأبياء والأجداد وقد تبين لنا من خلال الوثائق العثمانية القديمة منذ بداية القرن السادس عشر أن نعلين هي نفسها اليوم ، لكن المرحوم الدباغ صاحب موسوعة بلادنا

فلسطين قال : قد يكون اسمها محرف عن (بيت علين) بمعنى البيت العالي ، وقد يكون تحريف لكلمة (بعليم) ، جمع البعل ، وهو ما نرجحه وبعل هو أحد الألهة في بلاد الشام وآسيا الصغرى.

#### العمران:

عدد البيوت المعمورة من خلال الوثائق العثمانية التي بين أيدينا تبين لنا أنه في سنة 964هـ الموافق 1556\_1557م كانت البيوت المعمورة في نعلين (72) خانة والخانة هي البيت أو الحوش المعمور وفي عام 1597م بقيت البيوت المعمورة على ما هي وهي (72) بيت معمور ، أما عام 1871م وصل عددها إلى (156) بيت معمور وفي عام 1913م كان لهم (264) بيت وفي عام 1931م كان لهم (299) بيت وفي عام 2007م حسب الجهاز المركزي للإحصاء الفلسطيني كان عدد الوحدات السكنية في نعلين (979) وحدة.

#### الأثار

تعود تسميتها للعهد الروماني حيث كانت تسمى "بيت علين" بمعنى البيت العالي، نظراً لأنها تمثل بداية الارتفاع في السهل الساحلي الفلسطيني، ويعود أصل سكانها إلى الكنعانيين الذين أسسوا الحضارة الناطوقية التي سكنت شمال شرق القدس، وهناك الكثير من الأثار والمعالم التاريخية القديمة التي تجسد هذه الحضارة، وخير دليل على ذلك مغارة الناطوف القريبة من أراضيها، وهي عبارة عن أرث حضاري يدل على التاريخ العريق للمكان، هذا ما حدثنا به نائب رئيس بلدية نعلين عاكف نافع. وأضاف نافع بأن نعلين خضعت إلى مجموعة من الحضارات القديمة حيث يوجد فيها الكثير من الأثار التاريخية منها البلدة العتيقة التي تضم البنايات والأحواش والأزقة التي تجسد الوضع الاجتماعي آنذاك، ويوجد فيها أيضاً قلعة قديمة تسمى قلعة آل الخواجا ومغارة العصارا وخربة زبدة وهي تعود إلى العصر الروماني والبيزنطي، وهي عبارة عن بيوت مهدمة قديمة، ويوجد أيضاً وعرة القبة ونبعة وادي العين ومعصرة الزيت القديمة. سنأخذكم في زاويتنا للحديث أكثر عن جزء من هذه الأماكن والآثار التاريخية القديمة.

سنأخذكم في زاويتنا للحديث أكثر عن جزء من هذه الأماكن والآثار التاريخية القديمة.



بئر ماء قديم في حوش أحد البيوت القديمة المهجورة.

#### رائحة التاريخ في شوارع نعلين

التراث العريق ورائحة التاريخ القديم وما تحويه من مباني قديمة ومناظر طبيعية خلابة ومقامات دينية، هي أول ما تقع عليه أنظار الزائر أثناء التجول في القرية، والذي يحمل في طياته الحكايات والمعتقدات التراثية القديمة. في هذه الجولة سننفض الغبار معاً حتى نتيج لنا ولكم التأمل والتعرف أكثر على الحقيقة التاريخية المهملة في قرية نعلين.

## مقام "وعر القبة" القديم

أثناء دخولنا الى قرية نعلين من المدخل الغربي، رافقنا أحد سكان القرية وتجولنا معه بين الأزقة الضيقة، حيث شاهدنا البيوت القديمة التي تساقط جزءٌ من حجارتها القديمة أمام أحد المنازل وشاهدنا العشب الأخضر يملأ جدرانها بسبب هجرها من قبل أصحابها، ولم نغفل باب بئر ماء قديم في "حوش" إحدى البيوت القديمة المهجورة الذي يرسم لوحة جميلة لها حكايات وقصص. على بعد عشرات الأمتار من هذه البيوت القديمة وعلى قمة أحد الجبال العالية، شاهدنا غرفة صغيرة وهو مقام ديني قديم يطلق عليه اسم "وعر القبة"، ولكن لم نستطع الوصول إليه بالسيارة فتوجهنا إلى المكان مشياً على الأقدام. واصلنا الطريق الضيقة القديمة وشاهدنا نوار اللوز من حولنا، والزهور البرية كشقانق النعمان وقرن الغزال، وبدأت نسمات الهواء الطبيعية النقية تذكرنا بعيق الماضي والتاريخ الأصيل، واصلنا السير حتى وصلنا الى قمة الجبل حيث شاهدنا الغرفة وهي عبارة عن قبة خضراء وبيت قديم مساحته لا تتجاوز مساحته الـ 30 متراً، مربع الشكل وأبوابه قديمة لا يزيد طولها عن متر ونصف فقط حيث اضطررنا للانحناء قليلاً للدخول إلى هذا المقام، وكان يرفقتنا احد المواطنين الكبار في السن الذي شاطرنا ذاكرته في المكان. خالد مصلح يروي لنا الحكايات والقصص القديمة التي يحملها مقام "وعر القبة" والذي أخبرنا بأن الجبل مساحته 48 دونماً فيه مقام قديم يتربع على رأس الجبل، وتم التبرع به لدائرة الأوقاف كمقبرة، وان هذا المقام أقيم على مغارة كبيرة جداً لا يمكن مشاهدة آخرها، مضيفاً أن هذه المغارة تضم جثث 40 مقاتلاً "مغازي" زمن الفتوحات الإسلامية، بقايا رفاتهم موجودة في المغارة حتى هذه اللحظة. وأضاف مصلح بأن هذا المقام له طقوس دينية ومعتقدات قديمة لدى أهالي القرية، وكان بعض الأهالي عند مرض أحد أبنائهم يقومون بالنذر له وإضاءة المقام ثلاث ليالي متتالية ويتبرعون بالزيت ليلة كل خميس على مدار عام كامل، إضافة إلى قيام بعض العائلات بالطقوس الصوفية كالتبيل و"الدروشة" وغيرها. المواطن حمدان سرور أحد سكان القرية الذي رافقنا ايضاً في هذه الجولة، قال بأن وعر القبة هو موقع أثري قديم يعد عنواناً في المنطقة ويعرفه الكبير والصغير حيث كان يختبئ به المجاهدون القدامى، ويوجد فيه معالم أثرية للعصور السابقة، وكان يستخدم أيضاً كمنارة أو إشارة على قمم الجبال قديماً حيث كان يتم إضاءة القبة من أجل الدلالة على أمر معين للسكان في القرى والمناطق المجاورة.



وعر القبة

## نبعة وادي العين

"نبعة وادي العين" ونحن على قمة أحد الجبال القريبة من "وعر القبة" القديمة نشاهد في الأسفل عين ماء قديمة تسمى "نبعة وادي العين" وهي عبارة عن ثلاث بوابات دائرية. وادي العين حكاية تمجد الحياة القديمة والبدائية التي عاشها أجدادنا الأوائل حيث كانوا يستخدمون الماء في ري المزروعات القريبة من العين وايضاً ري الأغنام والأبقار التي كانوا يمتلكونها ويعتاشون منها، حيث كانت العين قديماً مكان تجمع النساء من أجل الغسيل وتعبئة جرار الفخار القديمة التي كان يستخدمها أجدادنا في نقل الماء من النبعة إلى أماكن سكنهم، وعند تجمع النساء كانت تكشف الكثير من الأسرار قرب نبعة وادي العين، وكانت قديماً ايضاً كما علمنا، مكاناً لتجمع عائلات القرية ومناسباتهم حيث يستخدمون الماء للأعراس. أحد السكان القريبين من نبعة وادي العين المواطن عيسى سرور الذي عاصر الزمن القديم لهذا المكان وحمل في ذاكرته الحكايات، قال بأن موقع النبعة موقع إستراتيجي يقع بالقرب من أسفل الجبل الذي يسكنه عددٌ كبير من الاهالي وكانوا

يستخدمونها لري المزروعات والشرب، وأيضاً لغسل الملابس ولسقاية المواشي ومصدراً لري عطش عابري السبيل من نعلين إلى القرى والمناطق المجاورة.



نبعة وادي العين

#### معصرة الزيت القديمة

معصرة الزيت القديمة حجار دائرية قديمة ذات الحجم الكبير في بيت قديم وأقواس كبيرة، هذا ما شاهدناه أثناء زيارة معصرة الزيت داخل القرية، وهو ما أكده لنا الحاج عبد الكريم سرور البالغ من العمر ثمانين عاماً صاحب هذه المعصرة القديمة في نعلين التي تم تأسيسها عام 1947. تحدثنا اليوم في زاويتنا حكايات وصور عن الأماكن الأثرية والتاريخية والطبيعية القديمة في قرية نعلين، وسنكمل معكم التجوال ورصد الحكايات والصور في الزاوية القادمة حيث سنأخذكم إلى مكان يحمل أيضاً عبق التاريخ والماضي، فلنحافظ على موروثنا، لأنه جزء من هويتنا وتراثنا العريق في هذه الأرض.

**المرجع: حكايات وصور.. نعلين للكاتب موفق عميرة.**



معصرة الزيت القديمة

#### السكان

عدد سكان نعلين من خلال الوثائق العثمانية في الدفاتر المفصلة تبين لنا أن عدد سكان نعلين في عام 964هـ الموافق 1557-1556م هو (360) نسمة وعام 1597م أيضاً (360) نسمة تقريباً وفي عام 1871م وصلوا إلى (580) نسمة أما عام 1913م فكانوا (1547) نسمة منهم (860) ذكراً و(687) أنثى، وكان في نعلين عام 1922م (1160) نسمة وعام 1931م وصلوا إلى (1249) نسمة وفي عام 1945م قدروا بـ(1420) نسمة وفي 1961/11/18م بلغ عدد

سكان نعلين (2055) نسمة منهم (1033) ذكر و(1022) أنثى جميعهم مسلمون وفي عام 2016م وصلوا إلى (5852) نسمة.

#### الحمائل والأسر

هذه الحمائل والأسر التي استطعنا جمعها نأمل أننا جننا على غالبيتها ونعتذر لم لم نذكر حملته أو أسرته أما ما استطعنا جمعه فهم : الخواجا ، نافع ، سرور ، موسى ، الرفاتي ، عميرة ، مصلح ، عودة ، سمحان ، طعم الله ، عبد الرحمن ، حيازي ، صافي ، طنطور ، شكري ، اممر ، أبو نصره ، البيشة ، عقل ، غريسي ، غنام.

#### الاستيطان في القرية

كانت نعلين في العهد العثماني مركزاً لناحية نعلين التي ضمت 13 قرية. وقد سكنها في عام 1922 نحو 1,160 نسمة، وازداد العدد في عام 1931 إلى 1,249 نسمة كانوا يقيمون في 299 بيتاً. وقدر عددهم في عام 1945 بنحو 1,420 نسمة. وبلغ عددهم وفقاً لتعداد 1961 نحو 2,055 نسمة. وبلغ عددهم في عام 1997 نحو 3,35 نسمة، حسب احصاءات السلطة الوطنية الفلسطينية. وبذلك نستطيع القول بأن الإحتلال ومنذ النكبة قد سرق ما يقارب 90% من أراضي نعلين.. ورغم ذلك ستبقى نعلين صامدة.. مخرزاً في عيونهم.. تتصدى للاحتلال البغيض حتى التحرير والعودة.

#### الثروة الزراعية

نعلوي يا صبر... تشتهر نعلين المجتمع القروي الفلاح.. بشجرة الصبر الفاكهة التي تُزَيّن القرية.. ويُقال نعلوي يا صبر.. في إشارة للجودة العالية المتميزة.. إضافة لبقيّة الأشجار المثمرة.. تتقدّمها شجرة الزيتون المباركة.. والتّين واللوزيات كما الخضراوات بأنواعها.

#### تفاصيل أخرى

وثيقة قرية نعلين تابع الرملة تيمار على في عام 1538م وثيقة قرية نعلين من الكتاب المفصل العثماني لغزة والرملة والقدس والخليل رقم (1015 - ت ت) سنة 945هـ الموافق 1538م-1539م وفيها أسماء أرباب الأسر الدافعة لضريبة الزراعة وهم :

ورد ولد سرور	مصلح ولد عيسى	خليفة ولد صغير	صلاح ولد عيسى
عبد ولد عبد الكريم	إلياس ولد عراس	عبيد ولد ريان	محمد ولد محمدين
بهلول ولد سالم	محمد ولد جمعه	رجب ولد رضوان	أحمد ولد محمد
غسان ولد حسن	عبيد ولد سرور	سليمان ولد عيسى	خانة (14)
وعندهم إمام			



#### المباني والمرافق الخدمية

جمعية نعلين الخيرية في الأردن جمعية ناشطة في العمل الاجتماعي والشبابي لأهالي نعلين، تعمل على جمع أهل نعلين على الخير والحب والعطاء، تهتم بأفراحهم وأحزانهم، كما توجه جهود خاصة للشباب منهم، وترعى احتفالات تفوقهم وتخرجهم.

## التاريخ النضالي والفدائيون

نعلين منارة للبطولة ومثال للصمود في وجه الغطرسة الصهيونية الهشة:-

لم يتوان أهالي بلدة نعلين الصامدة القريبة من رام الله في الضفة الغربية المحتلة، في الدفاع عن بلدتهم التي تتعرض لمحاولات حقيقية لتهودها وتحويل أرضها إلى أرض صهيونية، بل وتعرض أرض بلدتهم إلى المصادرة الواضحة من سلطات الاحتلال الصهيوني. وقد أبدع أهالي البلدة في التصدي للمخططات الصهيونية، وفي مقابل هذه البسالة الفلسطينية كان الحقد والوحشية الصهيونية ضد أهالي البلدة، حيث وصل الحد في الاحتلال إلى محاولة إعدام الأهالي بإطلاق النار المباشر من قرب، وقتل أطفالها كما حدث الثلاثاء (7/29)، من إعدام لطفل في الثامنة من عمره.

نبذة تاريخية وجغرافية:-



كانت نعلين قبل عام النكبة الفلسطينية التي وقعت عام 1948م، ضمن قضاء الرملة، وأصبحت بعد ذلك تابعة لقضاء رام الله في الضفة الغربية المحتلة، وتقع البلدة المذكورة والصامد أهلها إلى الشمال الغربي من مدينة رام الله وتبعد عنها 35 كم وترتفع 260 م عن سطح البحر، وقد بلغ عدد سكانها عام 1922م، حوالي (1160) نسمة، وفي عام 1945م زاد عددها إلى (1420) نسمة، أما في عام 1997م فقد أصبح عددها (3361) نسمة، وما زال أهالي البلدة البطلة، يمثلون صورة مشرفة للفلسطينيين الصامدين في وجه جدار الفصل العنصري وفي وجه الغطرسة والعريضة والمصادرة الصهيونية بحق الأراضي الفلسطينية.

عين الاحتلال على نعلين:-

منذ اللحظة الأولى ومنذ بدايات إقامة البلدة الصامدة والاحتلال الصهيوني يضع عينه على مصادرة أراضي بلدة نعلين الصامدة والاستيلاء على أراضيها، نظراً لخصوبتها وموقعها الجغرافي المميز، كما وازدادت أطماع سلطات الاحتلال الصهيوني كل يوم وكل ساعة في هذه البلدة. وقد عبر الاحتلال الصهيوني عن أطماعه في البلدة المذكورة ومحاولة السيطرة عليها بضرب شبابها وأهلها الذين ما ادخروا جهداً للدفاع عن بلدتهم من غطرسة المحتل البغيض، وقد صادرت سلطات الاحتلال جزءاً من أراضي البلدة إياها وأقامت عليها مستوطنة (نيلي) فيما سبق، وعادت من جديد قوات الاحتلال الصهيوني لكي تقسم البلدة إلى شطرين حيث صممت على مرور جدار الفصل العنصري البغيض من فوق أراضيها، بيد أن ذلك وجد مقاومة فلسطينية مثلت جبهة ممانعة في وجه المحتل وسرقة الأراضي.

بلدة نعلين مكب للنفايات الصهيونية:-

ولقد باتت بلدة نعلين الفلسطينية الجبلية الجميلة التي أصبح يسكنها نحو 25 ألف فلسطيني مهددة بالنفايات الصهيونية حيث تفرغ شاحنات محملة بكل أنواع مخلفات المستشفيات والمطاعم والمواد البلاستيكية في ثلاثة مواقع حولها. وبهذا الخصوص فقد ذكرت العديد من الجهات الحقوقية بينها الناطقة باسم مركز المعلومات الصهيوني لحقوق الإنسان في الأراضي المحتلة "ساريت ميخائيلي"، والتي قالت: إن "القانون الدولي يمنع على الدولة المحتلة أن ترمي نفاياتها في الأراضي التي تحتلها، ولكن السلطات الصهيونية لا تفعل هذا رسمياً"، مضيفاً أن "إسرائيل بصفقتها السلطة المسيطرة على الأراضي الفلسطينية من مسؤوليتها منع وصول هذه النفايات إلى الأراضي المحتلة".

أهالي البلدة الصامدين يدافعون عن بلدتهم



أهالي البلدة المذكورة لم يتوانوا في الدفاع عن بلدتهم التي تتآكل بفعل مصادرة سلطات الاحتلال لها، حيث نظموا عشرات المسيرات والفعاليات من أجل الدفاع عنها وضد جدار الفصل العنصري حيث وأصيب خلال هذه الفعاليات الاحتجاجية عشرات المواطنين بالرصاص الحي والمطاط وحالات اختناق بقتال الغاز المسيل للدموع. وبهذا الخصوص قال صلاح الخواجا المنسق للحملة الشعبية ضد الجدار في نعلين: "إن الحملة الشعبية تدعو الأهالي والمزارعين إلى المسيرات السلمية، وذلك احتجاجاً على جدار الفصل العنصري

وبالتالي مواجهة سلطات الاحتلال وآلياته العسكرية وجرافاته"، مضيقاً أنه في هذه المسيرات يشارك فيها جميع أطراف البلدة حيث أصيب الأطفال منهم والشباب وغيرهم نتيجة القمع الصهيونية.

### قتل الطفل زنون

لقد وصلت حالة الاضطهاد والشراسة الصهيونية إلى حد قتل الأطفال المدافعين عن بلدتهم؛ حيث قتلت قوات الاحتلال طفلاً فلسطينياً في الثامنة من عمره في قرية نعلين إثر إصابته برصاص الاحتلال الصهيوني عصر الثلاثاء (2008/7/29م)، خلال مشاركته في مظاهرة سلمية احتجاجاً على بناء جدار الفصل العنصري في القرية. وقد أكدت المصادر الطبية الفلسطينية استشهاد الطفل محمد حسام زنون (8 أعوام)، بعد إصابته في رأسه برصاص جنود الاحتلال الصهيوني خلال قمعهم التظاهر السلمية التي نظمها الأهالي ضد الجدار الفاصل في قرية نعلين، بالقرب من رام الله وسط الضفة الغربية.

### محاولة إعدام أسير في نعلين

صورة أخرى من صور القمع والإعدام الميداني فقد تمكنت فتاة فلسطينية في الضفة الغربية من تصوير مشهد يصور مدى إجرام وهمجية الاحتلال الصهيوني في فلسطين حيث تمكنت تلك الفتاة من تصوير جندي صهيوني وهو يقوم بإطلاق النار باتجاه شاب فلسطيني مكبل اليدين ومعصوب العينين على بعد مترين فقط، يدعى أشرف أبو رحمة حيث تم التكتيل به واعتقاله أثناء مشاركته في مسيرة الاحتجاج على جدار الفصل العنصري في بلدة نعلين الفلسطينية.

### المطالبة بفضح حقد الاحتلال ووحشيته

فيما اعتبرت المؤسسات والمراكز الحقوقية ذلك هو دليل على أن الاحتلال "يتلذذ بتعذيب وقتل وإراقة الدم الفلسطيني"، وبين المركز الفلسطيني للدفاع عن الأسرى أن هذه اللقطة "تظهر مدى الحقد والكراهية التي يتصف بها جنود الاحتلال الصهيوني، مؤكداً على أن ما يجري بعيداً عن عدسات الكاميرا يفوق التصور، وبين مدى الوحشية التي يتعامل بها جنود الاحتلال بحق الأسرى داخل السجون وأثناء اعتقالهم. وطالب كافة وسائل الإعلام المقروءة والمسموعة والمرئية والالكترونية "بضرورة فضح هذه الجرائم الصهيونية التي تبين بشاعة المحتل الصهيوني والأوصاف السيئة التي يتصف بها جنود الاحتلال البغيض".

### المرجع: المركز الفلسطيني للإعلام.

### تاريخ القرية

#### نعلين في القرن السادس عشر الميلادي

تبين لنا من خلال الوثائق من الدفتر المفصل العثماني والمكتوب بخط السياق القديم وذلك عام 1528م وفي الدفتر وثيقة شاهدة على حقبة زمنية من تاريخ نعلين فقررنا الالتقاء مع مدير الوثائق العثمانية في مؤسسة إحياء التراث والبحوث الإسلامية في أبوديس والتابعة لوزارة الأوقاف والشؤون الدينية الفلسطينية الاستاذ محمد الصفدي - أبو صبحي - الخبير في قراءة الخط العثماني القديم وساعده في الترجمة الاستاذة بسمة العباسي المسؤولة في إدارة قسم الوثائق العثمانية وبعد ترجمتها تبين أن نعلين كانت قرية مزدهرة بأرضها وأهلها وهي وقف للعمارة العامرة أوقاف خاصكي سلطان في القدس الشريف بمقدار (75%) وتفيد الوثيقة التي فيها أسماء أرباب الأسر الدافعة لضريبة الزراعة وعددهم (72) وهم : محمد بن خليل، علي بن محمد، عمر بن حسن، سلمان بن عيسى، عيسى بن سلمان، عميرة بن علي، خليل بن عميرة، مصلح بن عيسى، عيسى بن مصلح، عوض بن عمر، صالح بن صالح، عبد الهادي بن محمد، علي بن ذيب، علي بن خليل، ابراهيم بن اسماعيل، خليل بن اسماعيل، محمد بن أحمد، حميدة بن أحمد، عثمان بن أحمد، أحمد بن أحمد، فرع أو قرع بن أحمد، عماشة بن شهادة، حسن بن محمد، مخلوف بن خلاف، صالح بن علوش، أحمد بن علوش، علي بن علوش، أحمد بن صالح، علي بن صالح، سالم بن أبو بكر، أبو بكر بن أبو بكر، ابراهيم بن سالم، خليل بن سالم، صالح بن أحمد، أحمد بن صلاح الدين، صالح بن عبيد، مفرح بن عبيد، ذياب بن ذيب، حسن بن ذيب، عثمان بن ذيب، ابراهيم بن ذيب، معرف بن ابراهيم، صالح بن ابراهيم، سالم بن معلوش، ذياب بن معلوش، أحمد بن رجب، محمد بن رجب، محمد بن عبد الله أحمد بن علي، جمعه بن علي، محمد بن فاضل، فاضل بن صالح، محمد بن رجب، ... بن مصلح، محمد بن عبد الهادي، ابراهيم بن صالح، أحمد بن اسماعيل، حسام الدين بن سالم، سليمان بن سالم، محمود بن عبد الله، ابراهيم العمري، محمد بن سليمان، عياد بن علي، شنين بن حسين، صالح بن مخلوف، صلاح بن أحمد.

ولأرباب الأسر (72) خانة والخانة هي الحوش أو البيت المعمور ، وفي نهاية الوثيقة تبين لنا أن ضريبة الزراعة كانت (25%) أما المزروعات فهي القمح والشعير وباقي حبوب القطني والقطن والأشجار ، وكانت أراضي القرية تزرع الزيتون والتين والصبر والفواكه وكان في نعلين معصرة زيتون ثلاثة أبواب ودفعت رسوم الماعز والنحل وبلغت ضريبة الزراعة في بلدة نعلين (3682) أقة ، والأقة هي عملة عثمانية مصنوعة من الفضة وكانت في بداية الدولة العثمانية عالية وغالية الثمن لكنها خفت في نهاية الدولة العثمانية.

#### ناحية نعلين

منذ بداية عام 1899م في ظل الدولة العثمانية أصبحت نعلين مركزاً لمديرية ناحية : تحمل اسمها وتتبع إلى قضاء الرملة ويتبعها (13) قرية وهي : نعلين البلد مع الناحية، خربثا، دير قديس، بير إماعين (بير ماعين)، بدرس، برفيلية، قبية، بلعين، المدينة، بيت نوبا، البرج، شقبة، شبتين.

#### كرسي مشيخة بني حارث القبليّة

هذا وقد تربعت نعلين على كرسي مشيخة بني حارث القبليّة عام 1828م حتى عام 1834م بقيادة الشيخ درويش الخواجا.

#### مقتطفات من تاريخ نعلين القديم

مما لا شك فيه أن بلدة نعلين بأراضيها الواسعة مليئة بالمعالم الأثرية الظاهرة للعيان منها واد النطوف وإليه تنسب الحضارة النطوفية القديمة، حيث تم التعرف خلال التنقيبات الأثرية التي جرت في فلسطين في بداية القرن التاسع عشر على مخلفات انسانية تعود بتاريخها إلى أقدم العصور الحجرية وتوجد مغارة كبيرة وبقرها نبع ماء في سفح الجبل من ضمن أراضي نعلين مما يستدل على ذلك وفي نفس الواد (واد النطوف )، وفي نعلين خرب قديمة ومقام القبة الأربعين وهو مكان استشهد فيه أربعين مقاتلاً في الفتوحات الإسلامية.

#### أشعار قيلت في القرية

أبيات للاستاذ الشاعر يوسف شحادة ابن بلدة الفندقومية - جنين :-


نور اليقين ترى نعلين موطنها	نظم الحضارة متن العز بالأثر
بيت المعارف تسقى من بواسلها	لين المحبة صرح الصدر والفخر
أتيك منها معان أن موردها	أصل الشجاعة مهد رجولة البشر.

#### المراجع

- 1- نعلين.. ستبقى شارة تزيّن جبين فلسطين: د.أحمد محيسن، عربي 21
- 2- حكايات وصور.. نعلين للكاتب موفق عميرة.
- 3- كي لا ننسى للباحث الدكتور وليد الخالدي.
- 4- أبحاث المؤرخ عباس نمر .
- 5- المركز الفلسطيني للإعلام.

#### الصور





#### الفديوهات

- 1- نعلين فلسطين حلوة يا بلدنا <https://www.youtube.com/watch?v=r7BeqyWKipE&t=2s>
- 2- قرية نعلين - تصوير جوي <https://www.youtube.com/watch?v=bornfEHfaMc&t=12s>
- 3- قصر الخواجا في نعلين [https://www.youtube.com/watch?v=0M\\_8A8pKLOk](https://www.youtube.com/watch?v=0M_8A8pKLOk)
- 4- زياره لقرية نعلين غرب رام الله برنامج (طبخة ونكتة) شيف نرمين البلوي وأيوب سرور نعلين  
<https://www.youtube.com/watch?v=VYOL2Q-1sBk&t=1s>
- 5- برنامج ارض وذكريات- الجزء الاول - نعلين - رام الله  
[https://www.youtube.com/watch?v=EH5WddY\\_Bb0](https://www.youtube.com/watch?v=EH5WddY_Bb0)
- 6- بلدة نعلين جولة تاريخية <https://www.youtube.com/watch?v=DG85yRSaFII>
- 7- جولة في البلدة القديمة في نعلين 2018  
<https://www.youtube.com/watch?v=L6uSIH5G3qo>
- 8- نعلين: حكاية الحج عودة <https://www.youtube.com/watch?v=uAP0kN5zkhU>
- 9- سلسلة حكاية مدينة من فلسطين - مدينة رام الله (19) - أكاديمية دراسات اللاجئين  
<https://www.youtube.com/watch?v=vRmf6hcxUME&t=1s>

#### الملاحق

نعلين.. سنتقى شارة تزين جبين فلسطين  
بقلم د. أحمد محيسن - أبو كفاح - موقع عربي 21

16 مارس 2020

<https://arabi21.com/story/1253099/%D9%86%D8%B9%D9%84%D9%8A%D9%86-%D8%B3%D8%AA%D8%A8%D9%82%D9%89-%D8%B4%D8%A7%D8%B1%D8%A9-%D8%AA%D8%B2%D9%8A%D9%86-%D8%AC%D8%A8%D9%8A%D9%86-%D9%81%D9%84%D8%B3%D8%B7%D9%8A%D9%86>



تقع بلدة نعلين شمال غرب رام الله.. التي يبلغ عدد سكانها ما يقارب الثلاثين ألفاً.. منهم ما يقارب الستة آلاف نسمة مازالوا يقطنون القرية.. وتلامس نعلين ما أسموه بالخط الأخضر الذي أفرزه احتلال أرضنا عام 1948، حيث تمّ مصادرة أكثر من سبعين بالمائة من أراضي نعلين إبّان النكبة.. أي ما يقارب 40000 دونماً من أصل 58000 دونماً ..

كانت بلدتي نعلين تتبع قضاء الرملة قبل عام 1948.. وبعد ذلك أصبحت تتبع قضاء رام الله.. وقد طالت يد الإستيطان البغيض ما يقارب 8000 دونماً لبناء أربع مستوطنات لقطعان المستوطنين تشوّه جمال طبيعة فلسطين.. وابتلع جدار الضمّ والفصل العنصري ما يقارب 2500 دونماً.. ولم يترك الاحتلال لأهالي بلدتي نعلين سوى الجزء اليسير الذي لا يتجاوز 7000 دونماً.. منها فقط ما يقارب 1000 دونماً يُسمح فيها بالبناء.. وما تبقى يُصنّف بمنطقة (C) ويُمنع فيها البناء بفضل أوصلو اللعينة..

وبذلك نستطيع القول بأنّ الإحتلال ومنذ النكبة قد سرق ما يقارب 90% من أراضي نعلين.. ورغم ذلك ستبقى نعلين صامدة.. مخرّزاً في عيونهم.. تتصدّى للاحتلال البغيض حتى التحرير والعودة..

#### نعلوي يا صبر

تشتهر نعلين المجتمع القروي الفلاح.. بشجرة الصبر الفاكهة التي تُزيّن القرية.. ويُقال نعلوي يا صبر.. في إشارة للجودة العالية المتميّزة.. إضافة لبقية الأشجار المثمرة.. تتقدّمها شجرة الزيتون المباركة.. والتين واللوزيات كما الخضراوات بأنواعها..

وبقيت نعلين متواضعة بما تبقى من مساحة أراضيها بفعل اغتصاب الاحتلال البغيض لمساحتها.. ولكنّها كبيرة بطبيعتها وبعبّانها.. وهي تُقدّم خدماتها لأكثر من خمس عشرة قرية مجاورة للبلدة، حيث يوجد في نعلين كلّ ما يحتاجه الإنسان من تصريف للأمور الحياتية اليومية من احتياجات.. فعلى صعيد الخدمات الطبيّة والعلاجية تحتضن نعلين مركزاً صحياً وعيادات للطب العام والأسنان.. وصيدليات ومختبرات وكذلك مركزاً بيطرياً..

وعلى الصعيد التعليمي فهي تبدأ برياض الأطفال.. والمدارس للذكور والإناث حتى المرحلة الثانوية.. ويأتيها الطّلاب من القرى المجاورة.. وفيها محكمة شرعية.. ومصرف.. ومركز للبريد.. وبعض المصانع المتواضعة.. والمحال التجارية.. والورش المهنية ومحطة وقود.. ومعاصر الزيتون.. وصالونات الحلاقة.. ومسبح ومنتزه للترفيه.. ومركزاً ثقافياً.. ومركزين خصيصاً للنساء.. ونادي رياضي وملعب لكرة القدم.. وشهدت القرية مؤخراً تعبيد وتزفيت وتوسعة الشوارع.. وتخطو الخطى بتواضع.. لتصبح في مصاف المدن الفلسطينية..

تشتهر نعلين بمقاومتها العنيدة لبناء سور الفصل العنصري.. حيث تخرج القرية أسبوعياً في مسيرات مناهضة للسور.. وهي تشنّبك وتقاوم الاحتلال بالصدور العارية وبكلّ الإمكانيات والسبل.. وقدمت نعلين كغيرها الشهداء والجرحى والأسرى دفاعاً عن عروبة فلسطين..

وتجد من أبناء نعلين من يعمل على توثيق تاريخ البلدة.. بالكلمة والصورة والصوت.. وشهادات الأعيان.. الشّاهدين على العصر.. ومسح ممنهج للحواري والأزقة والمواقع.. والكروم والطرق والبيوت والمساجد والمواقع.. مثل مقام سنّنا الفبة.. ومقام سيدنا الرّفاتي.. ووادي العين.. ومغارة البس.. ومرج قبيّة.. والمهّل والصوّانة والوعر.. وكلّ معالم البلدة وجوارها..

صحيح أننا عشنا طفولتنا في مدينة عمّان قبل احتلال ما تبقى من فلسطين عام 1967.. بحكم عمل الوالد رحمه الله.. إلّا أنّني كنت دوماً.. وكلّما سنحت الفرصة أرافق الأهل والعمومة رحمهم الله.. في السفر لنعلين وقضاء فترة العطلة الصيفية في أحضانها.. ولم تكن الرحلة تستغرق أكثر من بضع سويغات من عمّان إلى نعلين.. حيث الضّقة الشّرقية.. شقيقة الضّقة الغربية بكلّ ما تحمل الكلمة من معنى وتفاصيل..



كنا نشهد في القرية.. موسم قطاف الزيتون وما يرافق ذلك من طقوس رائعة.. ونذكر عندما كنا نجمع كأطفال.. ما يتبقى من حبات الزيتون - يُطلقون على ذلك اسم تصفيف الزيتون - ونذهب بما جمعناه لبقالة العم مصطفى حسين أبو عطا رحمه الله.. أو العم يوسف الزين أبو محمد.. ليعطينا بدل الزيتون قطعاً من الحلوى (حامض على حلو).. أو الكعك.. أو المكسرات..

نذكر بعض الأعراس التي أقيمت في البلدة وزفة العريس الرائعة على الحصان.. وليالي السهرات التي تُقام فيها الدبكة الفلسطينية والأهازيج التراثية بالزّي الفلسطيني في ساحات البلدة.. حيث ترقص

كلمات الأوف والعتابا والميجنا على أنغام.. الشبابة (التاي) واليرغول (المجوز).. وترى مشاهد الفرحة والبهجة والسُرور.. لن تراها ولن تتذوق طعم حلاوتها.. كما هي في قرية نعلين..

كنا كأطفال نستمتع برعاية الحيوانات وركوبها.. وكذلك المشاية والطيور على اختلاف تسمياتها.. ولن ننس عندما كانت جدّة الدتي وضحة رحمها الله.. تحضر لنا البيض البلدي المسلوق الملون بصبغة قشرة البصل.. وكانت والدتي جدتي عزيزة أم شحادة ترافقتنا صباحاً لشراء كعك الأصابع من بقالة العم أبو حمد.. ونذهب لزيارة بيت العم أبو جاسر.. والعم الذيب حشمة أبو إبراهيم.. ونستمع للجدّة أم إبراهيم وهي تعلّمنا أناشود يا حلالي يا مالي يا ربي رتوا عليّ..

أجواء قروية حميمية عشناها في نعلين.. صباحاً تشاهد النسوة والصبايا يحملن جرار الماء متوجهات لحاوز الماء.. ويجلس الرجال أمام البقالات يتبادلون الأحاديث والأخبار.. أو أمام صالون الحلاقة للعم عبد القادر وسيلة.. أو في مقهى البلدة للعم محمود رشيدة.. حيث كان المذيع (الرايو) من الحجم الكبير.. ويعمل على البطارية الناشفة.. ويصنمّ الجمع عند الإستماع لنشرة الأخبار من صوت العرب.. وكان هناك المقعد أي الديوان.. حيث يجتمع الرجال لبحث شؤون البلد.. وعادة ما يتم استقبال الضيوف هناك ..

ولا ننسى مذاق خبز الطابون البلدي المخبوز على الرُطف (حجارة الرُط الصغيرة).. الذي كانت رائحته الرائعة تملأ البلدة.. وهي تخرج من الطوابين (جمع طابون).. حيث كان الطابون بمثابة الملتقى لنساء القرية.. ويتم فيه تبادل الأحاديث ونقل الأخبار.. فقد كان التّجمع عند الطابون بمثابة دور النشر ووكالة الأنباء والصحافة.. ولا ننسى كذلك الأكلات الشعبية الشهية الرائعة.. التي كانت تُقدّم لنا على أيادي الأمهات المناضلات.. من مسخن وملائيت ومطبق وزغاليل والمعجنات بأنواعها.. ولا ننسى شتى أنواع الحلويات الشعبية..

أما السيسعة والجلثون.. فهي نباتات تنمو في الحقول.. ولم أتذوق وأشاهد مثلها إلا في فلسطين.. إضافة إلى الأسماء العديدة من النباتات التي تنمو في البرية وتطهى وتُحضّر بعدة طرق مثل العكوب.. ومن الأعشاب مثلاً.. الميرامية والبابونج ودقة العدس والجعدة وغيرها من النباتات.. بنكهة مميزة تُضاف للشاي أو تُحضّر لوحدها لمعالجة بعض العوارض الصحيّة مثل المغص (أوجاع المعدة) ..

وأما عن فاكهة الصبر فمذاقه النعلاوي الطيب.. لن تجد لمثله في فلسطين مثيلاً.. وأما خضار مرج نعلين.. فحدّث ولا حرج.. وأذكر منها الفقوس مثلاً وليس حصراً..

أقرّ بأنّ العلم في الصغر كالنقش في الحجر.. كنت طفلاً.. وأذكر كل ذلك وكأنّه بالأمس.. والفضل يعود للأجداد والآباء رحمهم الله.. الذين بقوا يُعدّون ذاكرتنا طوال الوقت في السهرات والجلسات واللقاءات.. بالمواقع والقصص والأحداث والتذكيرات والعادات والتقاليد في فلسطين.. ويحدّثونا عن بطش الإستعمار والإحتلال.. وكذلك عن بطولات أبناء شعبنا في تصديهم للعدوان.. ويغرسون فينا عقيدة التمسك بذرّات تراب فلسطين والمقاومة.. ولن أنسى كلمات جدّي أسكنه الله فسيح جنّاته وهو يقول إياكم وبيع الأرض.. الأرض هي العرض.. ومن يفرط بأرضه يفرط بعرضه.. وهو الرّجل الشهم الطيب الذي اشتري في شبابه البندقية الألمانية الصنّع.. بمئة جنيه فلسطيني وهو في صفوف المناضلين يُدافع عن الوطن..

ونذكر أنّه كان يذهب للقرية بعد عام 1967 لزيارة الأرض وغرس شجر الزيتون.. وقد انتقل إلى الرفيق الأعلى وهو يوصينا بالأرض.. حيث كان يُسميها (بالرّزقات جمع رزق) ..

وعندما زُرّت البلدة عام 1996 برفقة الزّوجة والأبناء.. أكرّمنا الله بزيارة المدينة المقدّسة والصّلاة في المسجد الأقصى وقبة الصّخرة.. وتطهرنا بجمّات رمال نعلين.. وزرنا الأرض التي ارتوت بعرق الأجداد.. كنّا نجلس تحت الخروب.. وأمام مغارة اليس.. وجلسنا بالقرب من فوهة بئر الماء.. وقبلنا حجارة السّلاسل التي تصنع حدوداً للأرض مع الجيران.. وتزوّدنا بالطّاقة والعزيمة والثّبات.. ونحن نتبارك بأشجار الزّيتون.. وقمنا بتصوير أول فلم فيديو للقرية آنذاك.

دخلنا البيوت القديمة في القرية.. ومنها بيت العمّ خليل يوسف أبو عطا رحمه الله.. وشاهدنا أثاث البيت.. والخاوية وجرة ماء الشرب.. وصحون الفخار.. واصطحبت معي من البيت إلى عمّان ما يسمى بالعود.. وهو عبارة عن قطعة خشبيّة تُستخدم في عمل خُفرة بسيطة في الأرض لزراعة الشّتل.. سلّمته للعمّ الشيخ عمر خليل من رائحة بيتهم..

كما وزرت بيت جدي محمد حسن إعلّيان المُلقّب والمعروف في البلدة بعنتر لشدّة بأسه ورجولته وعفوانه.. رحمه الله وأسكنه الجنة.. وقَرَأنا الفاتحة على ضريحه.. وجلست على عتبة الشّبّاك (القُصّة) التي كانت تجلس عليها والدي رحمها الله.. وهي تطرّز الحرير على القماش.. وتُهنّس الرّيّ الفلسطيني.. وهو ما يعجز عن فهمه مهندسي الحواسيب اليوم.. كما وتشرفنا بزيارة ابنة العمّ الحاجة محبوبية أم حسين..

طفت البلدة حارة حارة.. وشارعاً شارعاً.. وبما سمح به الوقت زُرت معظم أهالي بلدتي.. وكنت في معظم المواقع.. وكنت أشعر بالفخر والإعتزاز.. وأنا أحتسي القهوة صباحاً أمام بقالة ابن الخال عبد الرازق مصطفى رشيد ابن خال جدي رحمهم الله.. والمارة من أهل البلدة يقفون يسلمون ويرحبون.. ويقولون هذا الرجل أكيد من دار أبو محيسن.. على دّمهم وعلى ثرّمهم يقولونها باللهجة الفلّاحيّة.. والمقصود هنا التشبيه على الأجداد والأباء ..

نعلين الوطن.. ذلك العشق الذي لن يتوقّف.. ونهر العطاء الذي لن ينضب.. نعلين الشّجرة الطّيبة.. التي تكبر في أرض الصّمود والتّضحيات.. ارتوت أرضها بدماء أهلنا وأحبّتنا.. وستبقى نعلين نجمة في سماء فلسطين.. وقبلة على محيا الوطن.. نعلين الكرامة حيث يكسب المجد مجدداً..

إنّها بلدتي نعلين الصّامدة.. حيث تندفق فيها ينابيع الطّيبة والبساطة والحُبّ والخير والشّموخ.. وهي تطريزة الشّهامة والعزّ.. التي نُسجت بالأصالة والألفة والمحبة والعطاء.. لتُشكّل لوحة رائعة.. فسيفسائها متشابكة ومتداخلة متلاحمة ببعضها.. لتكون الصورة المشرفة المتكاملة.. وهي الأمر الواقع الجميل.. الذي يتّسم بالجوامع وبالغفوية والطّيبة والتّقانيّة الدافئة.. يديفء مشاعر أهلها وطبيبتهم..

بلدتي نعلين تأسر قلبك ومشاعرك وتأخذك هناك.. إلى الكروم والحقول والسهول والجبال والينابيع والوديان.. إلى ناسها الطّيبين.. إلى صبرها وتينها ولوزها وأغصان شجر الزّيتون والّليمون.. تتنقل إلى رائحة الطّابون وهو يجود برائحة الخبز الذي صنّعه الأيدي الخشنة المباركة..

في نعلين.. تُحلّق هناك في سمانها.. وتستمتع في ربوعها وأحواشها وأزقتها ومرجها وخلوتها.. وعينها وصوّانها ومغارة النّاطوف.. والجسور ووعرة القبة.. ووادي العين ومعاصر الرّيّ وبابور الطّحين..

في نعلين تستمتع بشغف لأحاديث الطّيبين.. لمن يُحدّثونك عن تاريخها العريق.. وعن بطولة ونضال أبنائها من المناضلين الذين قاوموا المستعمر والمحتلّ.. الذين لم ييخّلوا بدمائهم ولا بأموالهم ولا بأولادهم فلذات أكبادهم.. وكأنّك تستنشق رائحة النّاريخ المُشرّف المرسوم في شوارعها وحواريها وأزقتها.. وتحدّثك نفسك وتهمس في أذنيك..

أنت هنا في قرية نعلين.. حيث الحصاد والبذلّ والعطاء والإنجاز.. وفي نعلين ما تفخر به ونحدّث عنه.. ومن نعلين رجال تزرع الأفكار كالخمير في العجين.. إذا جاعوا أكلوا التراب.. وإن عطشوا عصفروا الصخر.. نعلين التي يتجسّد فيها معنى الكرم والشّهامة والنّخوة.. نعلين التي يُصنع فيها المجد لأهل المجد.. نعلين.. أرض الصّمود والتّحدي.. وأرض الشّهادة والكرامة.. وهي التي أنشدها المناضل شاعر الثورة الفلسطينيّة المرحوم أبو عرب رحمه الله وأسكنه الجنة..

❖ المتحدّث الرسمي للمؤتمر الشعبي الفلسطيني الخارج

الفيديوهات:

1. نعلين 1996 - بيت الحاج محمد حسن عليان - أبو علي الملقب بعنتر  
<https://www.youtube.com/watch?v=H2yDHTAQvVU&t=2s>
2. نعلين 1996 - البلدة القديمة وحوش دار موسى  
<https://www.youtube.com/watch?v=h9SvvS-R1iA>
3. Ni'lin 1996 - The Land  
<https://www.youtube.com/watch?v=rKPDpQGEt44>
4. Ni'lin 1996  
<https://www.youtube.com/watch?v=Y1I7PhRJptg>
5. Ni'lin 1997 - House of the brothers Bakr and Khalil Hassan Al Mousa  
<https://www.youtube.com/watch?v=zEbXqzKniV0>

حكايات وصور... نعلين

الكاتب: موفق عميرة

1 ابريل 2016

وكالة معاً - مجلة آفاق البيئة والتنمية  
[https://www.maan-ctr.org/magazine/article/1047/Archive/Issue1/main\\_topic2/topic2.htm](https://www.maan-ctr.org/magazine/article/1047/Archive/Issue1/main_topic2/topic2.htm)

### خاص بأفاق البيئة والتنمية



ستكون إنطلاقة زاوية حكايات وصور من مكان جديد وقرية جديدة اسمها "نعلين" سوف نتعرف عليها عن قرب، لما للإسم والمكان من حكايا وقصص. نعلين قرية فلسطينية تقع غرب مدينة رام الله وتبعد عنها 27 كم، ترتفع عن سطح البحر حوالي 262 متراً، كانت قبل حرب عام 1948 تتبع إلى مدينة اللد. تعود تسميتها للعهد الروماني حيث كانت تسمى "بيت علين" بمعنى البيت العالي، نظراً لأنها تمثل بداية الارتفاع في السهل الساحلي الفلسطيني،

ويعود أصل سكانها إلى الكنعانيين الذين أسسوا الحضارة الناطوقية التي سكنت شمال شرق القدس، وهناك الكثير من الأثار والمعالم التاريخية القديمة التي تجسد هذه الحضارة، وخير دليل على ذلك مغارة الناطوف القريبة من أراضيها، وهي عبارة عن أرت حضاري يدل على التاريخ العريق للمكان، هذا ما حدثنا به نائب رئيس بلدية نعلين عاكف نافع.



بئر ماء قديم في حوش أحد البيوت القديمة المهجورة

وأضاف نافع بأن نعلين خضعت إلى مجموعة من الحضارات القديمة حيث يوجد فيها الكثير من الأثار التاريخية منها البلدة العتيقة التي تضم البنايات والأحواش والأزقة التي تجسد الوضع الاجتماعي آنذاك، ويوجد فيها أيضاً قلعة قديمة تسمى قلعة آل الخواجا ومغارة العصارا وخرابة زبدة وهي تعود إلى العصر الروماني والبيزنطي، وهي عبارة عن بيوت مهدمة قديمة، ويوجد أيضاً وعرة القبة ونبعة وادي العين ومعصرة الزيت القديمة.

سنأخذكم في زاويتنا للحديث أكثر عن جزء من هذه الأماكن والآثار التاريخية القديمة.


### رائحة التاريخ في شوارع نعلين

التراث العريق ورائحة التاريخ القديم وما تحويه من مباني قديمة ومناظر طبيعية خلابة ومقامات دينية، هي أول ما تقع عليه أنظار الزائر أثناء التجول في القرية، والذي يحمل في طياته الحكايات والمعتقدات التراثية القديمة.

في هذه الجولة سننفض الغبار معاً حتى نتيح لنا ولكم التأمل والتعرف أكثر على الحقيقة التاريخية المهملة في قرية نعلين.

### مقام "وعر القبة" القديم

أثناء دخولنا الى قرية نعلين من المدخل الغربي، رافقنا أحد سكان القرية وتجولنا معه بين الأزقة الضيقة، حيث شاهدنا البيوت القديمة التي تساقط جزء من حاراتها القديمة أمام أحد المنازل وشاهدنا العشب الأخضر يملأ جدرانها بسبب هجرها من قبل أصحابها، ولم نغفل باب بئر ماء قديم في "حوش" إحدى البيوت القديمة المهجورة الذي يرسم لوحة جميلة لها حكايات وقصص.



مقام "وعر القبة"



بيت قديم في نعلين

على بعد عشرات الأمتار من هذه البيوت القديمة وعلى قمة أحد الجبال العالية، شاهدنا غرفة صغيرة وهو مقام ديني قديم يطلق عليه اسم "وعر القبة"، ولكن لم نستطع الوصول إليه بالسيارة فتوجهنا إلى المكان مشياً على الأقدام.

واصلنا الطريق الضيقة القديمة وشاهدنا نوار اللوز من حولنا، والزهور البرية كشقائق النعمان وقرن الغزال، وبدأت نسمات الهواء الطبيعية النقية تذكرنا بعبق الماضي والتاريخ الأصيل، واصلنا السير حتى وصلنا إلى قمة الجبل حيث شاهدنا الغرفة وهي عبارة عن قبة خضراء وبيت قديم مساحته لا تتجاوز مساحته الـ 30 متراً، مربع الشكل وأبوابه قديمة لا يزيد طولها عن متر ونصف فقط حيث اضطررنا للانحناء قليلاً للدخول إلى هذا المقام، وكان برافتنا احد المواطنين الكبار في السن الذي شاطرنا ذاكرته في المكان.

خالد مصلح يروي لنا الحكايات والقصص القديمة التي يحملها مقام "وعر القبة" والذي أخبرنا بأن الجبل مساحته 48 دونماً فيه مقام قديم يتربع على رأس الجبل، وتم التبرع به لدائرة الأوقاف كمقبرة، وان هذا المقام أقيم على مغارة كبيرة جداً لا يمكن مشاهدة آخرها، مضيئاً أن هذه المغارة تضم جثث 40 مقاتلاً "مغازي" زمن الفتوحات الإسلامية، بقايا رفاتهم موجودة في المغارة حتى هذه اللحظة.

وأضاف مصلح بأن هذا المقام له طقوس دينية ومعتقدات قديمة لدى أهالي القرية، وكان بعض الأهالي عند مرض أحد أبنائهم يقومون بالنذر له وإضاءة المقام ثلاث ليالي متتالية ويتبرعون بالزيت ليلة كل خميس على مدار عام كامل، إضافة إلى قيام بعض العائلات بالطقوس الصوفية كالطبل و"الدروشة" وغيرها.

المواطن حمدان سرور أحد سكان القرية الذي رافقنا أيضاً في هذه الجولة، قال بأن وعر القبة هو موقع أثري قديم يعد عنواناً في المنطقة ويعرفه الكبير والصغير حيث كان يختبئ به المجاهدون القدامى، ويوجد فيه معالم أثرية للعصور السابقة، وكان يستخدم أيضاً كمنارة أو إشارة على قمم الجبال قديماً حيث كان يتم إضاءة القبة من أجل الدلالة على أمر معين للسكان في القرى والمناطق المجاورة.

### "نبعة وادي العين"

ونحن على قمة أحد الجبال القريبة من "وعر القبة" القديمة نشاهد في الأسفل عين ماء قديمة تسمى "نبعة وادي العين" وهي عبارة عن ثلاث بوابات دائرية.



نبعة وادي العين

وادي العين حكاية تجمد الحياة القديمة والبدائية التي عاشها أجدادنا الأوائل حيث كانوا يستخدمون الماء في ري المزارع القريبة من العين وإيضاً ري الأغنام والأبقار التي كانوا يمتلكونها ويعتاشون منها، حيث كانت العين قديماً مكان تجمع النساء من أجل الغسيل وتعبئة جرار الفخار القديمة التي كان يستخدمها أجدادنا في نقل الماء من النبعة إلى أماكن سكنهم، وعند تجمع النساء كانت تكشف الكثير من الأسرار قرب نبعة وادي العين، وكانت قديماً أيضاً كما علمنا، مكاناً لتجمع عائلات القرية ومناسباتهم حيث يستخدمون الماء للأعراس.

أحد السكان القريبين من نبعة وادي العين المواطن عيسى سرور الذي عاصر الزمن القديم لهذا المكان وحمل في ذاكرته الحكايات، قال بأن موقع النبعة موقع إستراتيجي يقع بالقرب من أسفل الجبل الذي يسكنه عدد كبير من الاهالي وكانوا يستخدمونها لري المزارع والشرب، وأيضاً لغسل الملابس ولسقاية المواشي ومصدراً لري عطش عابري السبيل من نعلين إلى القرى والمناطق المجاورة.

## معصرة الزيت القديمة



معصرة الزيت القديمة

حجار دائرية قديمة ذات الحجم الكبير في بيت قديم وأقواس كبيرة، هذا ما شاهدناه أثناء زيارة معصرة الزيت داخل القرية، وهو ما أكده لنا الحاج عبد الكريم سرور البالغ من العمر ثمانين عاماً صاحب هذه المعصرة القديمة في نعلين التي تم تأسيسها عام 1947.

تحدثنا اليوم في زاويتنا حكايات وصور عن الأماكن الأثرية والتاريخية والطبيعية القديمة في قرية نعلين، وسنكمل معكم التجوال ورصد الحكايات والصور في الزاوية القادمة حيث سنأخذكم إلى مكان يحمل أيضاً عبق التاريخ والماضي، فلنحافظ على موروثنا، لأنه جزء من هويتنا وتراثنا العريق في هذه الأرض.


نعلين إحدى مدن محافظة رام الله والبيرة

إعداد الباحث عباس نمر

عضو اتحاد المؤرخين العرب

<https://www.abbasnimer.com/%d9%86%d8%b9%d9%84%d9%8a%d9%86-%d8%a5%d8%ad%d8%af%d9%89-%d9%85%d8%af%d9%86-%d9%85%d8%ad%d8%a7%d9%81%d8%b8%d8%a9-%d8%b1%d8%a7%d9%85-%d8%a7%d9%84%d9%84%d9%87-%d9%88%d8%a7%d9%84%d8%a8%d9%8a%d8%b1%d8%a9>

## المقدمة



حقاً ما زال لدينا نحن الشعب الفلسطيني من يعتني بالبحث والعلوم والثقافة والتاريخ والجغرافية والتراث والآثار ووطننا مليء بأخبار الماضي والحاضر وإسرائيل تسعى بلا هوادة إلى طمس ذلك وهي مستمرة ولا زالت ، ومن هنا تأتي الأهمية القصوى إلى إحياء الماضي العريق للأرض المباركة فلسطين مجد الماضي الذي نهل من منهلها الناهلون وورد على مورده العذب الوردون ، مر على أديمها العديد من الحضارات وترجع على عرشها إمبراطوريات منها البيزنطية والفارسية والرومانية والأموية والعباسية والعثمانية ، فلسطين وعاصمتها القدس واحدة من أبرز قضايا العصر والأرض وهي القضية الأولى حيث شكلت بؤرة الصراع منذ قدوم الإحتلال البريطاني نهاية عام 1917م الذي جلب معه وعد بلفور مروراً

بالإنتداب البريطاني عام 1924م لهذا كانت بدايات القرن الماضي مأساة بعد ذهاب الدولة العثمانية وبدأ الواقع الصعب للأرض وما فوقها حيث مهد الانتداب البريطاني سياسياً وعسكرياً واقتصادياً للذي حصل لشعب فلسطين عام النكبة 1948م من أجل قيام دولة إسرائيل ومنذ قيامها والشعب الفلسطيني يعاني نكسة ومصادرة أراضي وجدار عنصري.

وتهدف هذه المقدمة إلى اعطاء صورة مختصرة عن تاريخ وجغرافية بلدة نعلين الطيب أهلها والتاريخ هو ذاكرة الشعوب وذاكرة الوطن منه ما يؤرخ للمكان وفيه ما يرتبط بالزمان ، ويبقى العبق موجوداً إنه مجد قديم حديث ، إنه شعور لا يوصف بل يمارس ممارسة فعلية ولا يعادله أي شعور لأجمل البلدان وأكثرها غنى وزينة ، ألا ترى أمير الشعراء أحمد شوقي كيف فضله على جنان اسبانيا وجمال الأندلس حين قال:

وطني لو شغلت بالخلد عنه نازعتني إليه في الخلد نفسي

نعم إنها متعة الاتصال الحقيقي مع الأرض المباركة.

وتحدثكم نعلين عن نفسها مما قطفناه من الوثائق العثمانية ووثائق المحكمة الشرعية ووثائق المجلس الإسلامي الأعلى والموسوعات الفلسطينية مثل : موسوعة بلادنا فلسطين للمؤرخ المرحوم مصطفى مراد الدباغ وموسوعات المؤرخ الدكتور سلمان أبو ستة وكتاب الجغرافية التاريخية لفلسطين وجنوب سوريا وشرق الأردن للمؤرخ العلامة الدكتور كمال عبد الفتاح وزميله الألماني الدكتور ديتر هيترويت وكتاب الدكتور أمين مسعود أبو بكر ملكية الأراضي في متصرفية القدس 1858-1918م وكتاب المدينتان التوأم - رام الله وقضاؤهما للأستاذ أمين حافظ الدجاني.

ونعلين اليوم تحدثكم عن نفسها بإختصار .

### التسمية:

(نعلين) بكسر أوله وسكون ثانيه وكسر ثالثه هو الاسم الموروث عن الآباء والأجداد وقد تبين لنا من خلال الوثائق العثمانية القديمة منذ بداية القرن السادس عشر أن نعلين هي نفسها اليوم، لكن المرحوم الدباغ صاحب موسوعة بلادنا فلسطين قال: قد يكون اسمها محرف عن (بيت علين) بمعنى البيت العالي، وقد يكون تحريف لكلمة (بعليم)، جمع البعل، وهو ما نرجحه وبعل هو أحد الآلهة في بلاد الشام وآسيا الصغرى.

### الموقع:

(نعلين) هي إحدى مدن محافظة رام الله والبيرة الواقعة في أقصى الغرب وتبعد حوالي (22) كيلومتراً من مركز المحافظة وهي على ارتفاع حوالي (250) متراً عن سطح البحر وتقع على تل في إحدى السفوح الغربية من سلسلة مرتفعات محافظة رام الله والبيرة.

### المساحة والحدود:

كانت نعلين قبل النكبة 1948م لها أراض مساحتها (15875) دونماً ولأهالي القرية عدد من الخرب داخل الأراضي المحتلة 1948م ولا يملك اليهود فيها أي شبر ويحدها من الشمال قسم صغير من أراضي قرية شقبة ومن الشمال أيضاً قرية قبية ومن الغرب والغرب الشمالي قرية بدرس ومن الغرب والغرب الجنوبي قرية المدية ومن الجنوب قرية شلتنا ومن أقصى الجنوب الشرقي قسم صغير من أراضي نعلين ومن الشرق قرية دير قديس ثم قرية شبتين في أقصى الشرق الشمالي.

### عدد البيوت المعمورة:

من خلال الوثائق العثمانية التي بين أيدينا تبين لنا أنه في سنة 964هـ الموافق 1556\_1557م كانت البيوت المعمورة في نعلين (72) خانة والخانة هي البيت أو الحوش المعمور وفي عام 1597م بقيت البيوت المعمورة على ما هي وهي (72) بيت معمور، أما عام 1871م وصل عددها إلى (156) بيت معمور وفي عام 1913م كان لهم (264) بيت وفي عام 1931م كان لهم (299) بيت وفي عام 2007م حسب الجهاز المركزي للإحصاء الفلسطيني كان عدد الوحدات السكنية في نعلين (979) وحدة.

### عدد سكان نعلين:

من خلال الوثائق العثمانية في الدفاتر المفصلة تبين لنا أن عدد سكان نعلين في عام 964هـ الموافق 1556-1557م هو (360) نسمة وعام 1597م أيضاً (360) نسمة تقريباً وفي عام 1871م وصلوا إلى (580) نسمة أما عام 1913م فكانوا (1547) نسمة منهم (860) ذكراً و(687) أنثى، وكان في نعلين عام 1922م (1160) نسمة وعام 1931م وصلوا إلى (1249) نسمة وفي عام 1945م قدروا بـ(1420) نسمة وفي 1961/11/18م بلغ عدد سكان نعلين (2055) نسمة منهم (1033) ذكر و(1022) أنثى جميعهم مسلمون وفي عام 2016م وصلوا إلى (5852) نسمة.

### الحمائل والأسر:

هذه الحمائل والأسر التي استطعنا جمعها نأمل أننا جننا على غالبيتها ونعتذر لم نذكر حملته أو أسرته أما ما استطعنا جمعه فهم: الخواجا، نافع، سرور، موسى، الرفاتي، عميرة، مصلح، عودة، سمحان، طعم الله، عبد الرحمن، حيازي، صافي، طنطور، شكري، اممر، أبو نصره، البيشة، عقل، غريسي، غنام.

### نعلين في القرن السادس عشر الميلادي

تبين لنا من خلال الوثائق من الدفتر المفصل العثماني والمكتوب بخط السياق القديم وذلك عام 1528م وفي الدفتر وثيقة شاهدة على حقبة زمنية من تاريخ نعلين فقررنا الالتقاء مع مدير الوثائق العثمانية في مؤسسة إحياء التراث والبحوث الإسلامية في أبوديس والتابعة لوزارة الأوقاف والشؤون الدينية الفلسطينية الاستاذ محمد الصفدي - أبو صبحي - الخبير في قراءة الخط العثماني القديم وساعده في الترجمة الاستاذة بسمة العباسي المسؤولة في إدارة قسم الوثائق العثمانية وبعد ترجمتها تبين أن نعلين كانت قرية مزدهرة بأرضها وأهلها وهي وقف للعمارة العامرة أوقاف خاصكي سلطان في القدس الشريف بمقدار (75%) وتفيد الوثيقة التي فيها أسماء أرباب الأسر الدافعة لضريبة الزراعة وعددهم (72) وهم: محمد بن خليل، علي بن محمد، عمر بن حسن، سلمان بن عيسى، عيسى بن سلمان، عميرة بن علي، خليل بن عميرة، مصلح بن عيسى، عيسى بن مصلح، عوض بن عمر، صالح بن صالح، عبد الهادي بن محمد، علي بن ذيب، علي بن خليل، ابراهيم بن اسماعيل، خليل بن اسماعيل، محمد بن أحمد، حميدة بن أحمد، عثمان بن أحمد، أحمد بن أحمد، فرع أو قرع بن أحمد، عماشة بن شهادة، حسن بن محمد، مخلوف بن خلاف، صالح بن علوش، أحمد بن علوش، علي بن علوش، أحمد بن صالح، علي بن صالح، سالم بن أبو بكر، أبو بكر بن أبو بكر، ابراهيم بن سالم، خليل بن سالم، صالح بن أحمد، أحمد بن صلاح الدين، صالح بن عبيد، مفرح بن عبيد، ذياب بن ذيب، حسن بن ذيب، عثمان بن ذيب، ابراهيم بن ذيب، معرف بن ابراهيم، صالح بن ابراهيم، سالم بن معلوش، ذياب بن معلوش، أحمد بن رجب، محمد بن رجب، محمد بن عبد الله أحمد بن علي، جمعه بن علي، محمد بن فاضل، فاضل بن صالح، محمد بن رجب، .... بن مصلح، محمد بن عبد الهادي، ابراهيم بن صالح، أحمد بن اسماعيل، حسام الدين بن سالم، سليمان بن سالم، محمود بن عبد الله، ابراهيم العجمي، محمد بن سليمان، عياد بن علي، شنين بن حسين، صالح بن مخلوف، صلاح بن أحمد.

#### والأرباب الأسر

(72) خانة والخانة هي الحوش أو البيت المعمور ، وفي نهاية الوثيقة تبين لنا أن ضريبة الزراعة كانت (25%) أما المزروعات فهي القمح والشعير وباقي حبوب القطن والأشجار، وكانت أراضي القرية تزرع الزيتون والتين والصبر والفاكهة وكان في نعلين معصرة زيتون ثلاثة أبواب ودفعت رسوم الماعز والنحل وبلغت ضريبة الزراعة في بلدة نعلين (3682) أقة، والأقة هي عملة عثمانية مصنوعة من الفضة وكانت في بداية الدولة العثمانية عالية وغالية الثمن لكنها خفت في نهاية الدولة العثمانية.

#### ناحية نعلين

منذ بداية عام 1899م في ظل الدولة العثمانية أصبحت نعلين مركزاً لمديرية ناحية: تحمل اسمها وتتبع إلى قضاء الرملة ويتبعها (13) قرية وهي: نعلين البلد مع الناحية، خربثا، دير قديس، بئر إماعين (بئر ماعين)، بدرس، برفيلية، قبية، بلعين، المدية، بيت نوبا، البرج، شقبة، شبتين.

هذا وقد تربعت نعلين على كرسي مشيخة بني حارث القبلية عام 1828م حتى عام 1834م بقيادة الشيخ درويش الخواجا.

#### مقتطفات من تاريخ نعلين القديم

مما لا شك فيه أن بلدة نعلين بأراضيها الواسعة مليئة بالمعالم الأثرية الظاهرة للعيان منها واد النطوف وإليه تنسب الحضارة النطوفية القديمة، حيث تم التعرف خلال التنقيبات الأثرية التي جرت في فلسطين في بداية القرن التاسع عشر على مخلفات انسانية تعود بتاريخها إلى أقدم العصور الحجرية وتوجد مغارة كبيرة ويقربها نبع ماء في سفح الجبل من ضمن أراضي نعلين مما يستدل على ذلك وفي نفس الواد (واد النطوف )، وفي نعلين خرب قديمة ومقام القبة الأربعين وهو مكان استشهد فيه أربعين مقاتلاً في الفتحات الإسلامية.

#### وأخيراً

سمعت أبيات من الشعر قيلت لي منذ مدة عن نعلين للاستاذ الشاعر يوسف شحادة ابن بلدة الفندوقية - جنين أختتم بها ما كتبت:

نور اليقين ترى نعلين موطنها  
نظم الحضارة متن العز بالأثر  
بيت المعارف تسقى من بواصلها  
لين المحبة صرح الصدر والفخر

أتيك منها معان أن موردها أصل الشجاعة مهد رجولة البشر

وثيقة قرية نعلين تابع الرملة تيمار على في عام 1538م

وثيقة قرية نعلين من الكتاب المفصل العثماني لغزة والرملة والقدس والخليل رقم (1015 - ت ت) سنة 945هـ الموافق 1538م-1539م وفيها أسماء أرباب الأسر الدافعة لضريبة الزراعة وهم:

ورد ولد سرور	مصلح ولد عيسى	خليفة ولد صغير	صلاح ولد عيسى
عبد ولد عبد الكريم	إلياس ولد عراس	عبيد ولد ريان	محمد ولد محمد بن
بعلول ولد سالم	محمد ولد جمعه	رجب ولد رضوان	أحمد ولد محمد
غسان ولد حسن	عبد بن ولد سرور	سليمان ولد عيسى	خانة (14)
وعندهم إمام			

الاحتلال يفجر منزل الشهيد المعزز بالله الخواجا ببلدة نعلين

الثلاثاء 23 مايو 2023 الساعة 8:42 صباحًا [/ https://palinfo.com/news/2023/05/23/837593](https://palinfo.com/news/2023/05/23/837593)

رام الله - المركز الفلسطيني للإعلام



فجرت قوات الاحتلال صباح الثلاثاء، منزل الشهيد المعزز بالله صلاح الخواجا ببلدة نعلين غرب مدينة رام الله وسط الضفة المحتلة.

واقتمحت الليلة، قوات كبيرة من جيش الاحتلال تقدر بنحو 50 آلية عسكرية البلدة، وحاصرت منزل ذوي الشهيد الخواجا، وعددا من المنازل المجاورة وانتشر الجنود في الحارات واعتلى القنصاصة أسطح المنازل.

وأوضحت مصادر محلية أن جنود الاحتلال أجبروا الأهالي على مغادرة منازلهم، بينهم سيدة مسنة، تمهيدا لهدم المنزل، مشيرة إلى أن قوات الاحتلال جلبت معها العديد من المعدات التي نقلتها داخل ومحيط المنزل.

ودارت مواجهات عنيفة في أرجاء البلدة بين قوات الاحتلال وعشرات الشبان، الذين أغلقوا الطرقات ورشقوا الجنود بالحجارة والمفرقات والزجاجات الحارقة، حيث استمر الاقتحام قرابة خمس ساعات متواصلة.

وفجر الاحتلال في ساعة مبكرة من صباح اليوم المنزل، حيث هزت البلدة أصوات انفجارات متتالية، وخلال المواجهات أصيب شاب بالرصاص الحي في القدم.

واستشهد الخواجا بعد تنفيذ عملية إطلاق نار بحي ديزنكوف بتل أبيب في شهر مارس الماضي، واعتقل الاحتلال والده ونجله، وأصدر قرارًا بهدم المنزل في حينها.

إصابة طفلين برصاص الاحتلال واعتقال ثالث في نعلين

الجمعة 7 مارس 2025 الساعة 4:28 مساءً [/ https://palinfo.com/news/2025/03/07/942421](https://palinfo.com/news/2025/03/07/942421)

رام الله- المركز الفلسطيني للإعلام

أصيب طفلان برصاص الاحتلال الإسرائيلي واعتقل آخر، اليوم الجمعة، في بلدة نعلين غرب مدينة رام الله.

وأفادت مصادر محلية، بأن قوات الاحتلال اقتحمت وسط البلدة، واندلعت على إثرها مواجهات أطلق خلالها جنود الاحتلال الرصاص الحي، وقنابل الغاز صوب المواطنين.

وأضاف أن طفلين (17 و16 عاماً) أصيبا بالرصاص في الأطراف السفلية من الجسد، نقلوا إثرها إلى مركز "طوارئ نعلين"، إضافة إلى حالات اختناق.

وذكر شهود عيان أن قوات الاحتلال اعتقلت طفلاً، كما نصبت حاجزا عسكريا شمال البلدة، وأوقفت مركبات المواطنين ودققت في بطاقاتهم الشخصية ما تسبب بأزمة مرورية خانقة.

استشهاد الفتى حسن الشاعر قرب نعلين غرب رام الله

الأربعاء 18 سبتمبر 2024 الساعة 10:16 صباحاً [/https://palinfo.com/news/2024/09/18/913482](https://palinfo.com/news/2024/09/18/913482)



رام الله – المركز الفلسطيني للإعلام

استشهد فتى، برصاص قوات الاحتلال الإسرائيلي، فجر اليوم الأربعاء، قرب بلدة نعلين غرب رام الله، وسط الضفة الغربية المحتلة.

وأفادت وزارة الصحة، باستشهاد الفتى حسن يوسف حسن الشاعر (17 عاماً) برصاص الاحتلال قرب نعلين.

وأشارت مصادر محلية إلى أن الشهيد الشاعر من بلدة حبله جنوب قلقيلية.

وصعدت قوات الاحتلال جرائم القتل ضد المواطنين في الضفة الغربية، وهو ما رفع عدد الشهداء منذ 7 أكتوبر الماضي إلى أكثر من 706 شهداء بينهم 159 طفلاً، و 10 نساء، و9 مسنين، كما بلغ عدد الجرحى نحو 5750 جريحاً.

مستوطنون يقتلعون أشجار زيتون في نعلين غرب رام الله

السبت 31 أغسطس 2024 الساعة 1:00 مساءً [/https://palinfo.com/news/2024/08/31/910228](https://palinfo.com/news/2024/08/31/910228)

رام الله – المركز الفلسطيني للإعلام

اقتلع مستوطنون، اليوم السبت، عشرات أشجار الزيتون في بلدة نعلين، غرب رام الله.

وقال المواطن حمزة سرور، إن عددا من المستوطنين داهموا أرضه القريبة من منطقة جبل العالم، واقتلعوا نحو 70 شجرة زيتون.

وأشار إلى أن هذه ليست المرة الأولى التي يعتدي فيها المستعمرون على أرضه، إذ دمروا سابقاً شبكات الري، وعاثوا فيها خراباً.

وفي 10 أغسطس أحرق مستوطنون بحماية قوات جيش الاحتلال أراضي زراعية، في بلدة نعلين، كما سرقوا معدات زراعية.

كما شهدت البلدة قبل شهرين، إقامة بؤرة استيطانية زراعية على جبل العالم في البلدة، حيث تتعرض المنطقة لعنف استيطاني مدعوم من الجيش بشكل مستمر.

ووفق معطيات نشرتها هيئة الجدار ومقاومة الاستيطان، أشعل جيش الاحتلال ومستوطنيه 273 حريقاً في أراضي المواطنين وممتلكاتهم منذ بدء حرب الإبادة الإسرائيلية على غزة في أكتوبر الماضي.

ومنذ اندلاع الحرب على غزة تصاعدت اعتداءات المستوطنين المسلحين على المواطنين الفلسطينيين في الضفة الغربية المحتلة، وسط تكثيف جيش الاحتلال من حملاته العسكرية في المدن والمخيمات الفلسطينية.

الاحتلال يشن حملة اعتقالات ويواصل اقتحام بلدة نعلين

الجمعة 17 نوفمبر 2023 الساعة 10:43 صباحاً [/https://palinfo.com/news/2023/11/17/862614](https://palinfo.com/news/2023/11/17/862614)

## الضفة الغربية – المركز الفلسطيني للإعلام

شنت قوات الاحتلال الإسرائيلي، الليلة الماضية وفجر اليوم، حملة اعتقالات طالت عددا من المواطنين في مناطق متفرقة في الضفة الغربية، في حين أخذت قياسات منازل شهداء عملية الأنفاق البطولية أمس تمهيدا لهدمها.

ففي الخليل، أخذت قوات الاحتلال مقاسات منزلي الشهيد حسن قفشية وعبد القادر القواسمة منفذا عملية الأنفاق النوعية أمس، تمهيدا لهدمهما.

وكان قفيشه والقواسمة استشهدا، إلى جانب الشاب نصر الله القواسمة، أمس الخميس، عند حاجز النفق قرب مدينة مدينة بيت لحم، وزعمت قوات الاحتلال بأن الشبان أطلقوا النار على الجنود المتواجدين على الحاجز.

واقترحت قوات الاحتلال المدينة وسيرت ألياتها في شوارعها وداهمت عدة منازل، ودارت مواجهات أطلقت خلالها قوات الاحتلال الرصاص الحي وقنابل الصوت، ما أدى لإصابة شاب برصاصة في القدم نقل على إثرها إلى أحد المستشفيات لتلقي العلاج.

واعتقلت قوات الاحتلال الأسير المحرر الشاب مؤمن أيوب القواسمة، ومحمد القواسمة، ومحمد فوزي الخطيب وشقيقه عبد الله، ومصعب عمر الجعيري، بعد أن فتشت منازلهم.

كما اقتحمت قوات الاحتلال بلدة سعير شمال الخليل، واندلعت على إثرها مواجهات عنيفة مع المواطنين.

وفي رام الله؛ تواصلت قوات الاحتلال حملة الاعتقالات ومداومة المنازل وتفتيشها وتخريبها في بلدة نعلين، غرب رام الله، والمستمرة منذ أكثر من 27 ساعة.

وداهمت قوات الاحتلال عشرات المنازل في نعلين، وشنوا حملة اعتقالات واسعة في صفوف المواطنين، عرفت منهم: ضياء سرور، ومحمد عاطف سرور، ومحمد وجيه سرور، وأحمد عايد سرور، وصادق ياسر سرور، ويوسف عبود سرور ونجله يامن، وإياد خليل سرور، وطلال سرور، وإبراهيم خليل سرور، ومحمود خليل سرور، وأسامة ربحي سرور، وفرح الخواجا وشقيقه، ومعاذ موفق الخواجا، وأحمد داوود الخواجا، ومحمد حسني الخواجا، وأحمد نمر الخواجا وشقيقه، وسعدي هارون الخواجا، ومحمد ناجح نافع، وعبد الله اسعد عميرة، ويوسف حسن موسى ونجله أحمد، وصلاح عميره ونجله حمزة، و خليل محمود عميرة وشقيقه محمد.

وفي جنين شمال الضفة الغربية، شنت قوات الاحتلال حملة عسكرية واسعة على المدينة ومخيمها، واقترحت حي الجابريات واعتقلت مجموعة من المواطنين عُرف منهم: محمد سمير الرخ، وقسم جبارين، ومحمد العامر، وسعيد رफी الرخ، وأحمد رफी الرخ، وسامي أبو الراكر.

كما فجرت عدة مركبات في الحي تعود ملكيتها لعائلة الرخ، واعتقلت قوات الاحتلال الأسير المحرر مجدي أبو جلدة عقب اقتحام منزله في المخيم.

واقترحت قوات الاحتلال الإسرائيلي قرية جلقموس، شمال شرق جنين، واعتقلت الشابين أحمد غالب عزمي الحج، وقصي يوسف القرم، بعد اقتحام منزلتهما.

وفي طولكرم، اقتحمت قوات الاحتلال الإسرائيلي ضاحية شويكة، شمال طولكرم، واعتقلت الشاب محمد عبد الله ناصر، بعد مداومة منزله في الضاحية.

